



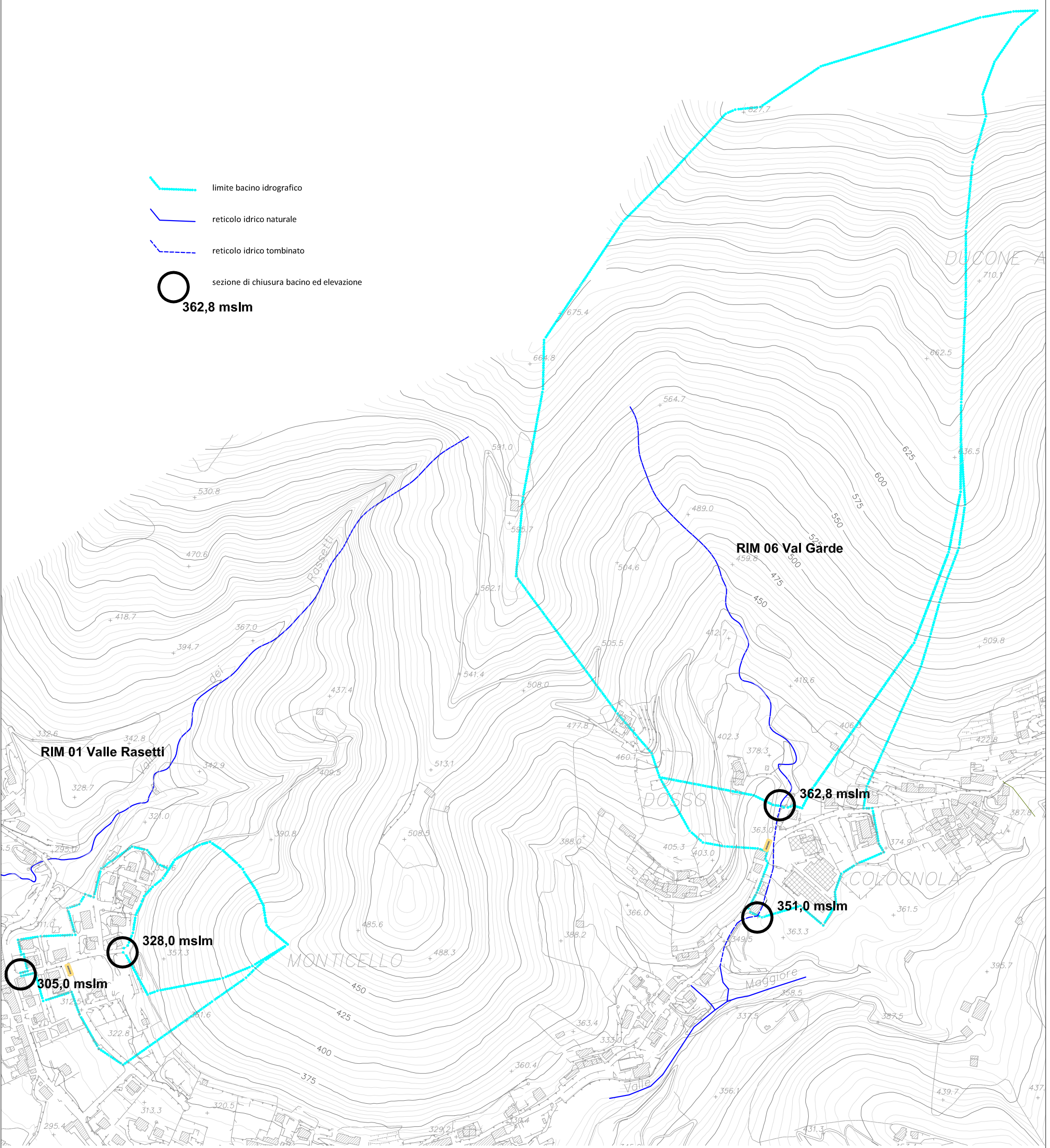


-  limite bacino idrografico
-  reticolo idrico naturale
-  reticolo idrico tombinato
-  sezione di chiusura bacino ed elevazione  
**362,8 mslm**



REV.	DATA EMISSIONE	OGGETTO DI AGGIORNAMENTO	<b>Amministrazione Comunale di Viadanica</b> Via Scotti, 1 - 24060 VIADANICA (BG)			<b>17 - 06</b>
00	dic-17	Prima emissione				
			<b>Progetto definitivo-esecutivo per interventi di ripristino efficienza idraulica reticolo minore località Val Garde e sfioro acque bianche via Riva</b>			 <b>ecosphera</b> ECOSPHERA s.r.l. via Malogno n. 2 25036 Palazzolo s/O (BS) tel. 030.7402007 fax 030.7402017 info@ecosphera.net
			Estratto aerofotogrammetrico con bacini idrografici			
			IL TECNICO	IL COMMITTENTE	DATA dicembre 17	
					SCALA 1 : 5.000	
					COMMESSA 17/1929	
			ARCHIVIO F:\C\COMUNEVIADANICA\acqua\2017 08 Richiesta finanziamento alluvione 06 2016\Progetto esecutivo Viadanica_Rev02 1712.dwg			
Il presente documento non potrà essere copiato, riprodotto o altrimenti pubblicato in tutto o in parte, senza il consenso scritto della società Ecosphera s.r.l., ogni utilizzo non autorizzato sarà perseguito a norma di legge						